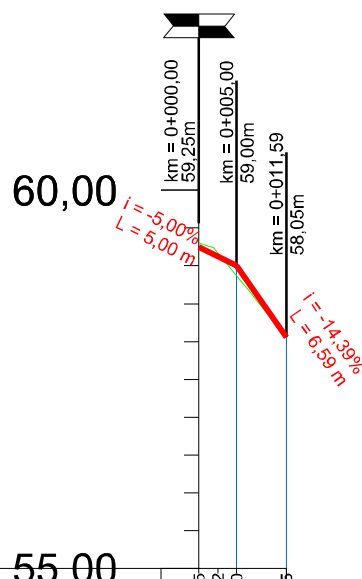


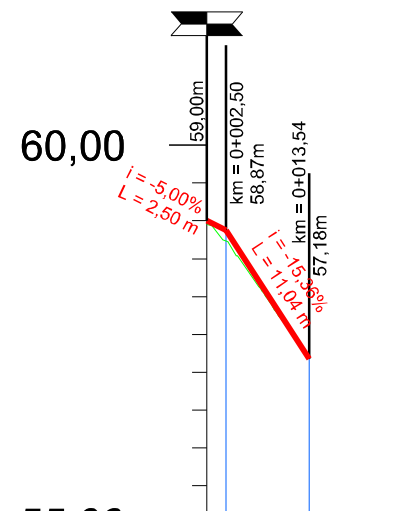
Bartnicza 1

Rzędne projektowane	59.10 58.97 58.85 58.26
Spadki i łuki pionowe	$i = -5.00\%$ $L = 5.00$ $i = -13.20\%$ $L = 4.49$
Spadki i łuki poziome	$L = 12.650$
Rzędne istniejące	59.11 58.90 58.72 58.25 58.19 57.86
Odległości:	0.000 2.500 5.000 9.491 12.650
Hektometraż	0+000.00 0+002.50 0+005.00 0+009.49 0+012.65



Bartnicza 2

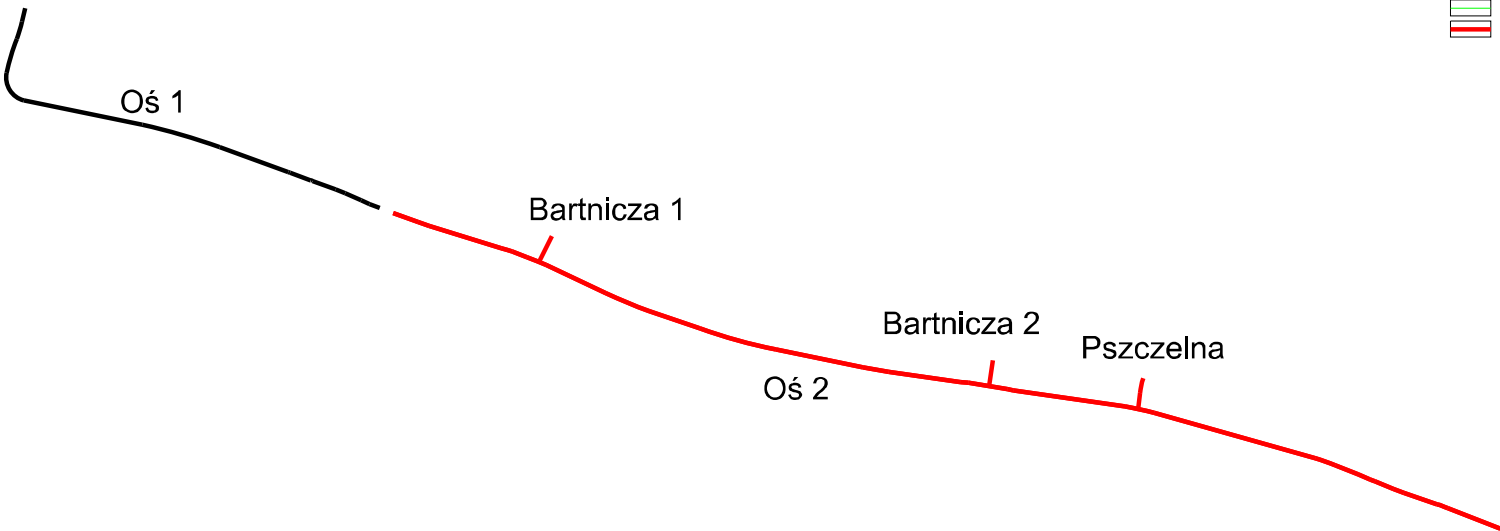
Rzędne projektowane	59.25 59.12 59.00 56.95
Spadki i łuki pionowe	$i = -5.00\%$ $L = 5.00$ $i = -14.39\%$ $L = 6.59$
Spadki i łuki poziome	$L = 11.592$
Rzędne istniejące	59.31 59.17 58.87 58.25 58.19 57.86
Odległości:	0.000 2.500 5.000 11.592
Hektometraż	0+000.00 0+002.50 0+005.00 0+011.59



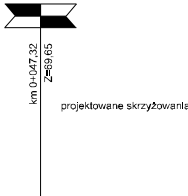
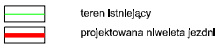
Pszczelna

Rzędne projektowane	59.00 58.87 58.20 57.18
Spadki i łuki pionowe	$i = -5.00\%$ $L = 2.50$ $i = -15.36\%$ $L = 11.04$
Spadki i łuki poziome	$R = 50.000$ $L_c = 6.658$
Rzędne istniejące	58.95 58.73 58.13 57.68 57.18
Odległości:	0.000 2.500 6.886 13.544 25.000
Hektometraż	0+000.00 0+002.50 0+006.89 0+013.54 0+025.00

Schemat profili



Legenda



Inwestor:	 Zarząd Dróg Miejskich i Komunikacji Publicznej w Bydgoszczy			
Jednostka projektowa:	 Pracownia Projektowa KONICZYNA			
Nazwa inwestycji:	Budowa ulicy Botanicznej w Bydgoszczy			
Stadium dokumentacji:	Program Funkcjonalno-Użytkowy			
Nazwa rysunku:	Przekroje podłużne - Niweleta			
Projektował:	dr inż. Grzegorz Bebyn	drogowa bez ograniczeń KUP/0121/POOD/10		
Sprawdzał:	mgr inż. Andrzej Sawoszczuk	konstrukcyjno - budowlana bez ograniczeń KUP/5/POOK/03		
Skala:	1:100/1000	Data:	11.2017	Rys. nr: 3b